

LEGENDA ČAR:

- katastr a koleje :
- hranice katastrálního území
 - hranice ČD
 - hranice SŽDC
 - nová kolej
 - úprava stávající koleje
 - výhledový stav navazujícího úseku

typy použitých čar:

- | | | | |
|---|---|---|-----------------------|
| — | ← | — | vodovod pitná voda |
| — | ← | — | vodovod užitková voda |
| — | ← | — | vodovod obecně |
| — | ← | — | kanalizace dešťová |
| — | ← | — | kanalizace splašková |
| — | ← | — | kanalizace stoka |
| — | ← | — | plynovod NTL |
| — | ← | — | plynovod STL |
| — | ← | — | plynovod VTL |
| — | ← | — | ropovod |

_____ ← nadziem

- ————— **nadzemní vedení VN**

— — — ← — — — ← — — — podziemny

- ~ ~ ~ ~ ~ podzemní vedení VN
 --- ~ ~ ~ ~ ~ podzemní vedení VVN
 --- ~ ~ ~ ~ ~ sdělovací vedení
 --- N ~ ~ ~ N ~ ~ ~ zabezpečovací vedení

LEGENDA BAREV

barvy

-  katastrální mapa
-  zaměření stávajícího stavu
-  zaměření stávajících sítí
-  nový železniční spodek, svršek
-  železniční přejezdy
-  demontáže a demolice
-  pozemní komunikace
-  mosty, podchody, propustky, z...
-  trativody
-  silnoproudá technologie
-  kabelovody
-  zabezpečovací vedení
-  sdělovací vedení





plochy

- zařízení staveniš

© 2006 The Authors
Journal compilation © 2006 Blackwell Publishing Ltd

- _____ trvalý zábor

— • —

- legenda symbolů:**
- | | |
|---|--------------------------------|
|  | zabezpečovací zařízení |
|  | přístup na zařízení staveniště |
|  | svahování - násyp |
|  | svahování - výkop |

[illegible]